

MAPA DO CELÓW PROJEKTOWYCH

wykonana na kopii mapy zasadniczej

SKALA 1:1000

Gmina: 142613_2- Zbuczyn

Obręb: 142613_2.0018 Krzesk-Królowa Niwa

Układ poziomy "2000" "strefa 7"

Układ pionowy Kronsztad „86”

Uwagi: Mapa niniejsza wykonana bez ustalenia obciążeń służebności

gruntyowych ujawnianych w księgach wieczystych.

Dr: 5476/2013

Sekcje: 275.133.201

Aktualizowano istniejącą treść mapy wg

stanu na dzień 30.12.2013 w granicach lokalizacji

nie wyklucza się istnienia w terenie również urządzeń

podziemnych, które nie zostały zgłoszone do inwentaryzacji

przed zasypaniem, dla których brak było informacji branżowych

nie zostały odnalezione w terenie w czasie inwentaryzacji

wykonawczej Wykazane na mapie granice nieruchomości

przyjęto z ewidencji gruntów

Usługi Geodezyjno-Projektowe

"GEOPLUS"

Katarzyna Kubiak

08-110 SIEDLCE, ul. Nowy Świat 1/48

REGON 140691238, NIP 521-111-57-15

tel. 509 211 423, 516 011 150

[Handwritten signature]

STAROSTWO POWIATOWE W SIEDLCACH

Na podstawie art. 28 ust. 1 ustawy z dnia 17 maja 1989r. -Prawo geodezyjne i kartograficzne (Dz.U.z 2000r. Nr 100. poz.1086 i Nr 120, poz 1268) uzgodniono usytuowanie projektowanych

sieci uzbrojenia terenu

Sieć kanalizacyjna, sanitarna, z rur PVC i PE

Uzgodnione usytuowanie sieci uzbrojenia terenu polega na wytyczeniu i geodezyjnej inwentaryzacji

powykonawczej przez jednostki uprawnione do wykonania prac geodezyjnych, które nie są niezgodności

mapy z wynikami pomiarów powykonawczych właściwemu organowi administracji architektoniczno-

-budowlanej. Uzgodnione usytuowanie projektowanych sieci uzbrojenia terenu zachowuje ważność

przez okres 3 lat od dnia wydania opinii w sprawie uzgodnienia usytuowania projektowanych sieci

uzbrojenia terenu. Uzgodnienie traci ważność w przypadku, o którym mowa w § 13 rozporządzenia

Ministra Rozwoju Regionalnego i Budownictwa z dnia 2 kwietnia 2001r. w sprawie geodezyjnej

ewidencji sieci uzbrojenia terenu oraz zespołów uzgadniania dokumentacji projektowej

(Dz.U.Nr 38, poz.455)

G.663D. 422.2014

Siedlce 2014.05.07

Z up. STAROSTY

mgr Danuta Kubiak

Przewodnicząca Zespołu

Uzgadniania Dokumentacji Projektowej

156,5 2004/1

STAROSTWO POWIATOWE

W SIEDLCACH

Wydział Budownictwa

156,7

156,5

156,7

156,7

156,7

156,7

156,7

156,7

156,7

156,7

156,7

156,7

156,7

156,7

156,7

156,7

156,7

156,7

156,7

156,7

156,7

156,7

156,7

156,7

156,7

156,7

156,7

156,7

156,7

156,7

156,7

156,7

156,7

156,7

156,7

156,7

156,7

156,7




156,7

156,7

156,7

156,7

LEGENDA

P KZ
 proj. przepompownia ścieków z komorą zasuw
 proj. kanalizacja sanitarna z rur PVC i PE
 proj. skrzynka sterownicza i zasilająca przepompownię

Biuro projektowe

Projektor

08-110 Siedlce, ul. Ogólna 55
 tel./fax +48(25) 633 01 44
 e-mail: bp_projektor@o2.pl

OBIEKT PROJEKT BUDOWLANY ZAMIENNY
 SIEĆ KANALIZACYJNA
 Z PRZEPOMPOWNIAMI ŚCIEKÓW

LOKALIZACJA KRZESK, KRÓLOWA NIWA, WESOŁKA,
 KRZESK MAJATEK, GMINA ZBUCZYN

INWESTOR GMINA ZBUCZYN
 08-106 ZBUCZYN
 ul. JANA PAWŁA II 1

Zespół projektowy	Imię, nazwisko, nr Upr.	branża	podpis
PROJEKTANT	inż. Włodzisław Kamiński upr. nr 13/Wa/72	sanitarna	<i>[Signature]</i>
PROJEKTANT	inż. Henryk Toczyski upr. nr GT 4224/28/24/80	elektryczna	<i>[Signature]</i>
SPRAWDZAJĄCY	mgr inż. Michał Kozłuk upr. nr MAZ/0083/PWOS/13	sanitarna	<i>[Signature]</i>

NAZWA RYSUNKU

PROJEKT ZAGOSPODAROWANIA TERENU
 PRZEPOMPOWNI P-5

Projekt nr	Stadium	Branża	Data	Skala	Nr rys.
PB	sanitarna	2014r.	1:1000	5	

Aktualizacje na terenie wsi KRZESK NOWY wykonano w

